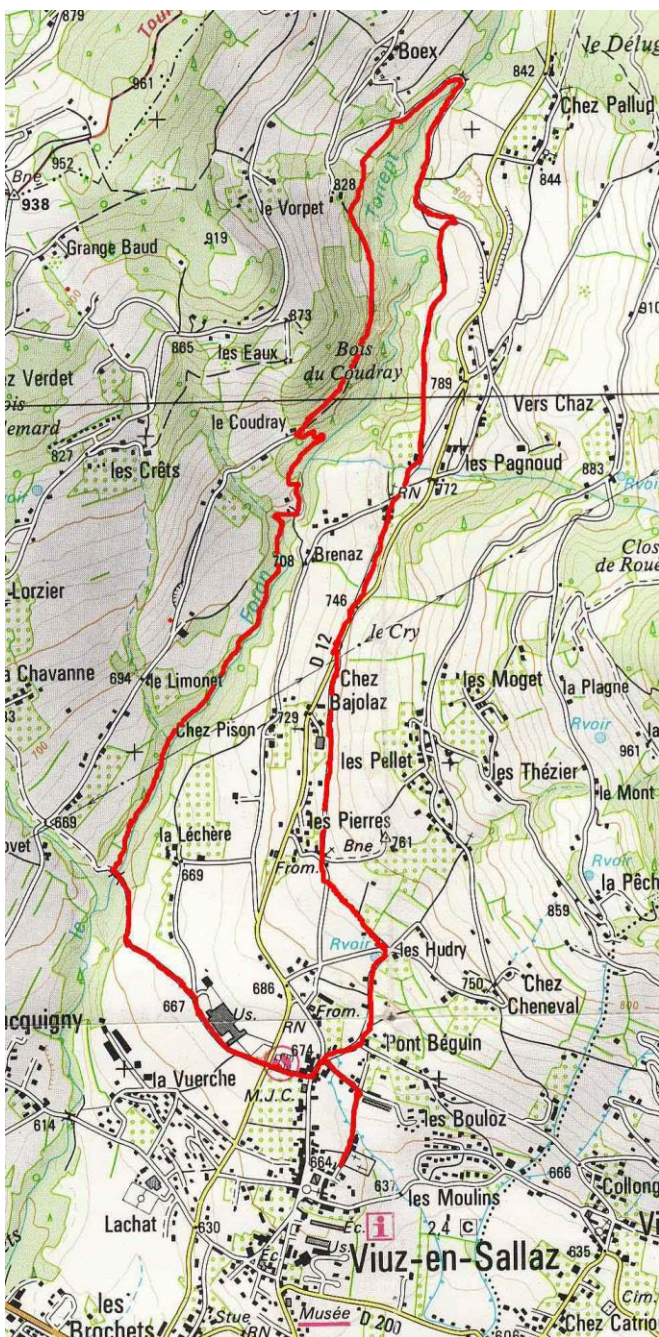


LE FORON

A pied au départ du gîte - Dénivelé cumulé : 200 m - Longueur : 9 km - Durée : de 2h à 3h
Balade en forêt sur une bonne moitié, quelques passages peuvent être gras s'il a plu.
Bonnes chaussures de marche conseillées

maj août 2014

En gras = sur panneaux indicateurs



En sortant de la maison, prendre à gauche et remonter la rue de la Paix jusqu'au calvaire (carrefour **route de Cornillon**). Prendre à gauche puis tout de suite à droite, **rue de l'Automne**. Traverser la route qui monte à **Bogève** et continuer tout droit en direction de **La Léchère**, en longeant l'ancienne usine de machines outils Gambin, qui abrite aujourd'hui l'**Office Notarial**. En face on découvre la croupe du Mont Vouan.

Foron : nom de torrent très fréquent en Haute-Savoie, probablement d'origine néoceltique

Gambin : usine de machines-outils délocalisée de Boulogne-Billancourt en 1960. Son arrivée à Viuz a provoqué de grands changements dans l'activité et la population

Derrière l'usine, arrivé à une croix en bois, quitter la route goudronnée et prendre le chemin qui descend sur la gauche. Traverser le torrent (le Foron) sur un joli pont de pierre et prendre à droite le chemin qui s'enfonce


dans la forêt et longe le torrent.



Environ 400 m plus loin, laisser à droite une passerelle qui enjambe le Foron.

Un peu plus loin le chemin s'approche

du torrent, s'élève de quelques mètres et traverse un talus argileux. La trace continue plus discrètement sous les épicéas, puis plus nettement sous les feuillus. Continuer jusqu'à une maison et à un second pont qu'on laisse à droite.




Traverser le petit bout de pré sous la maison en longeant le torrent et reprendre un sentier (poignée sur clôture). Le chemin monte sur 100 m et rejoint le tracé d'un ancien bief qu'on prend à droite. Au bord du sentier on observe une petite vasque en tuf.

Moulins et biefs : Les bords des cours d'eau étaient parsemés de moulins. Un bief est un canal d'amenée d'eau au moulin. Les biefs ont disparu, il en reste des vestiges : des cheminements très réguliers au-dessus des cours d'eau

Le chemin domine le Foron d'une bonne hauteur. Un virage en épingle à cheveux amorce une nouvelle montée qui débouche face à une maison au bout d'une route goudronnée (« Le Coudray » sur la carte). Prendre à droite le large chemin qui domine le Foron. Deux cents mètres plus loin le chemin se sépare, prendre celui plus étroit qui monte légèrement sur la gauche.

On chemine environ 1 km. A l'entrée d'une boucle à gauche continuer tout droit en une légère descente, traverser un ruisseau à gué, remonter le talus en face pour déboucher dans une prairie.



On rejoint une route goudronnée peu fréquentée, que l'on descend pour traverser un pont et sortir de la forêt. On chemine encore 200 m sur la route, un virage à gauche fait découvrir le massif des Brasses. A l'entrée du virage suivant, avant une maison, un chemin descend sur la droite à travers le champ pour rejoindre la lisière de la forêt que l'on longe à gauche.

Suivre le chemin jusqu'à apercevoir les premières maisons des hameaux des Pagnoud et de Brénaz.



Le chemin débouche sur une route goudronnée que l'on prend à droite. On prend encore à droite, puis à gauche (**route de Lèze**).



Continuer la **route de Lèze** jusqu'à atteindre la route Viuz/Bogève. La descendre sur 100 m, petit tronçon désagréable où il faut être vigilant, puis la traverser pour emprunter le chemin ombragé qui monte un peu puis continue à niveau au dessus de la route. En atteignant des maisons on passe sous un beau et très gros tilleul dit « de Saint François de Sales ».

Saint François de Sales (1567-1622) : évêque de Genève et apôtre de la Contre-Réforme. On dit que lors d'une de ses tournées pastorales il se serait reposé sous ce tilleul et aurait bu l'eau de la source proche.

Le chemin cède la place à une route bordée de jeunes noyers d'où l'on peut profiter, de gauche à droite, d'un joli panorama sur le Môle, les sommets des Bornes, le Salève et le Genevois.

A hauteur du transformateur, prendre sur la gauche un chemin lui aussi bordé de noyers, rejoindre le chemin goudronné qui descend d'un solide et joli chalet solitaire, traverser la route pour poursuivre la descente sur la **route des Hudrys** (gros réservoir d'eau au croisement), qui permet d'atteindre le calvaire qui termine la **rue de la Paix**.

